

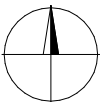
Grafická časť zásad umiestnenia nových pozemkov

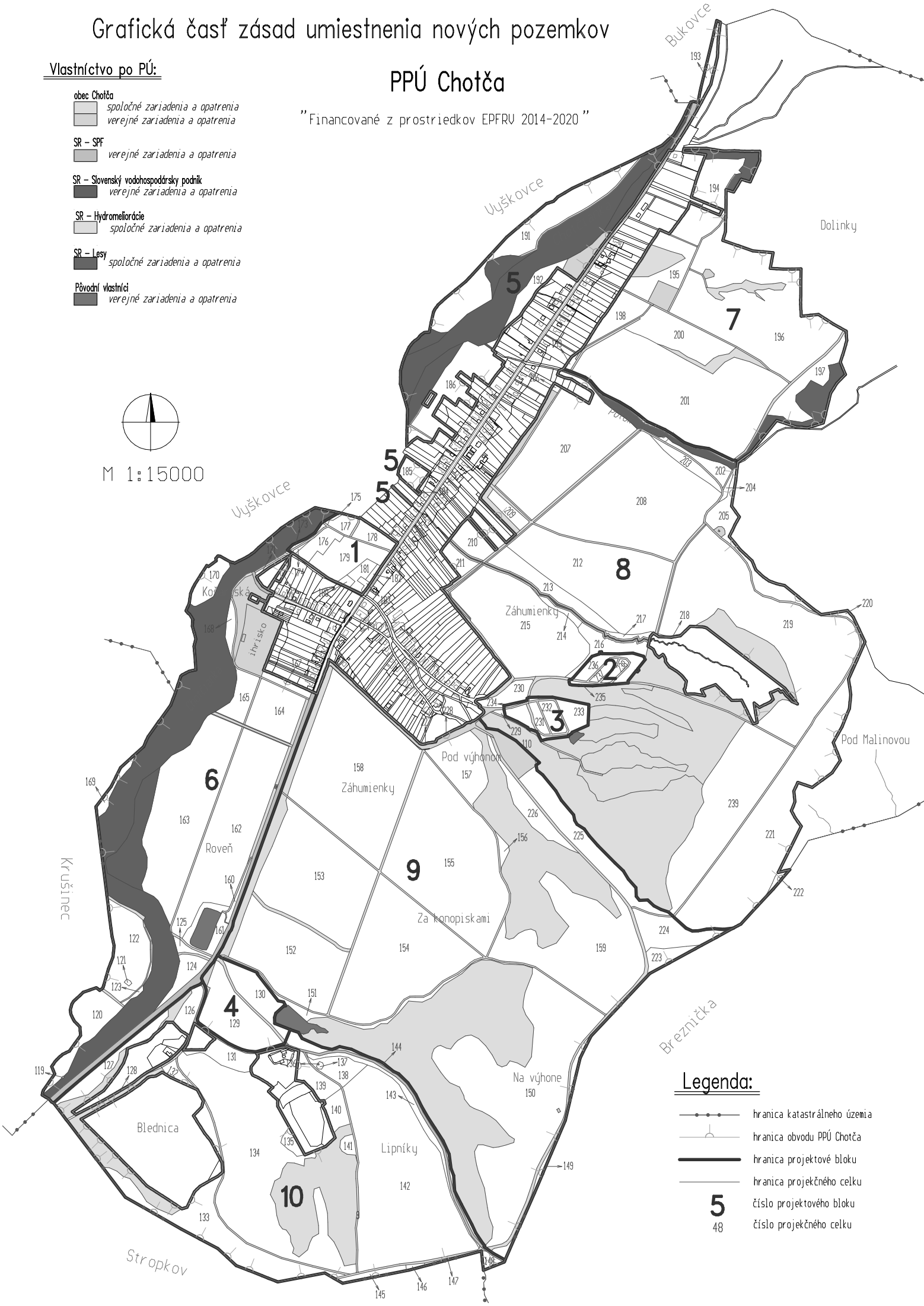
Vlastníctvo po PÚ:

- obec Chotča
 -  spoločné zariadenia a opatrenia
 -  verejné zariadenia a opatrenia
- SR – SPF
 -  verejné zariadenia a opatrenia
- SR – Slovenský vodohospodársky podnik
 -  verejné zariadenia a opatrenia
- SR – Hydromeliorácie
 -  spoločné zariadenia a opatrenia
- SR – Lesy
 -  spoločné zariadenia a opatrenia
- Pôvodní vlastníci
 -  verejné zariadenia a opatrenia





PPÚ Chotča

”Financované z prostriedkov EPFRU 2014-2020”


M 1:15000



Legenda:

-  hranica katastrálneho územia
-  hranica obvodu PPÚ Chotča
-  hranica projektového bloku
-  hranica projekčného celku
- 5**
48 číslo projekčného celku